

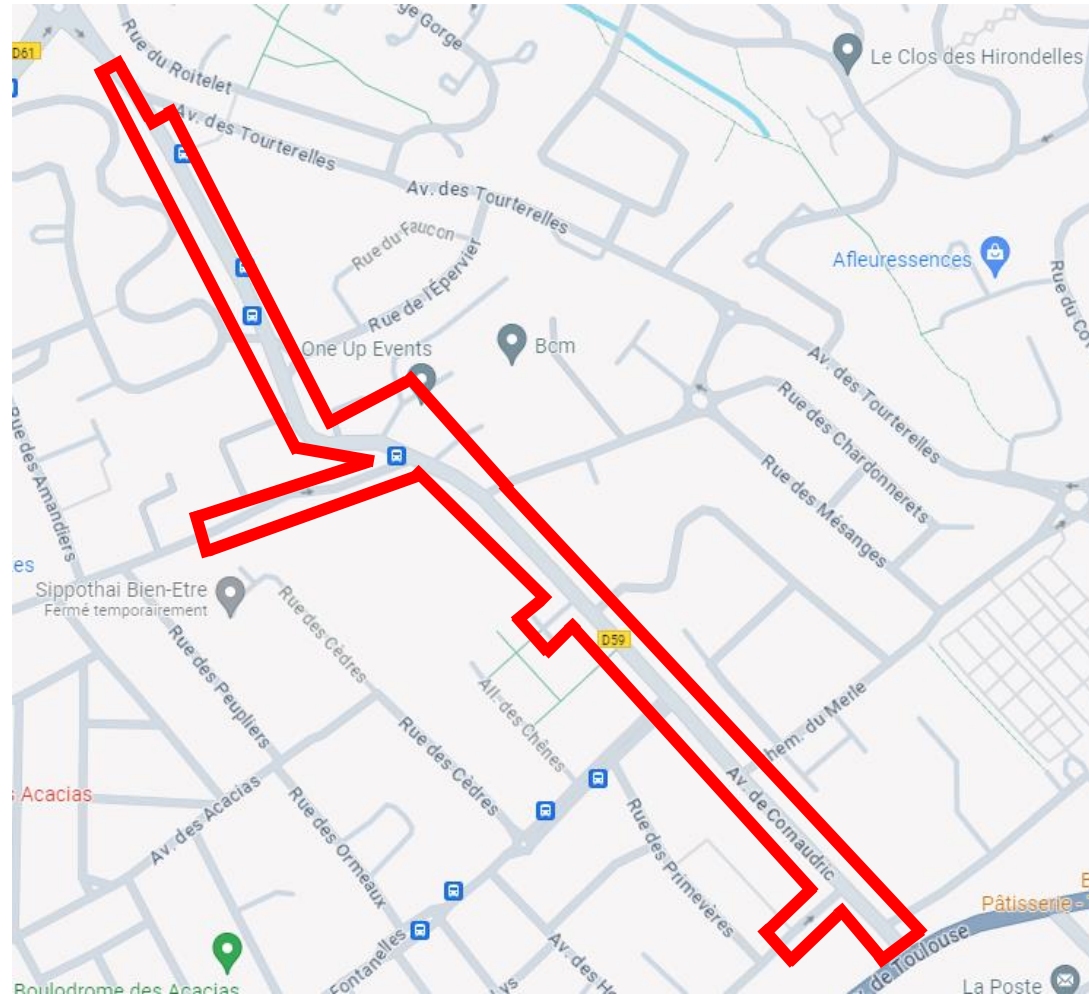


DESC - L'UNION

Effacement des réseaux  
Avenue de Cornaudric

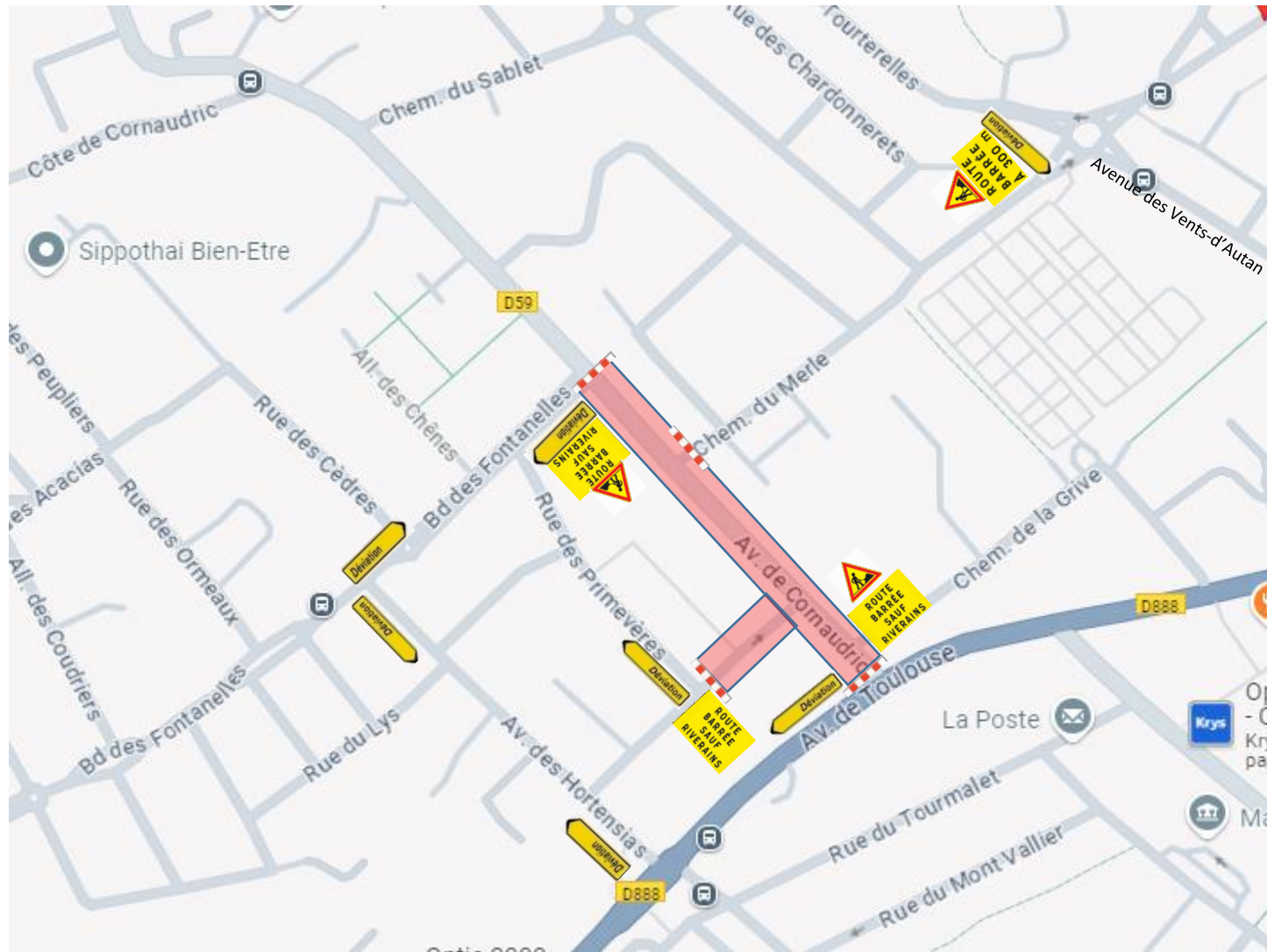


# Plan général de la zone concernée par les travaux





# Phase 1 : Av de Cornaudric & Rue des Tulipes

***Lors des travaux en phase 1, la zone de travaux sera barrée sauf aux riverains. Une déviation sera mise en place par le Boulevard des Fontanelles puis l'avenue des Hortensias. Une déviation sera également mise en place par l'avenue des Vents-d'Autan pour rejoindre l'Avenue de Toulouse.***



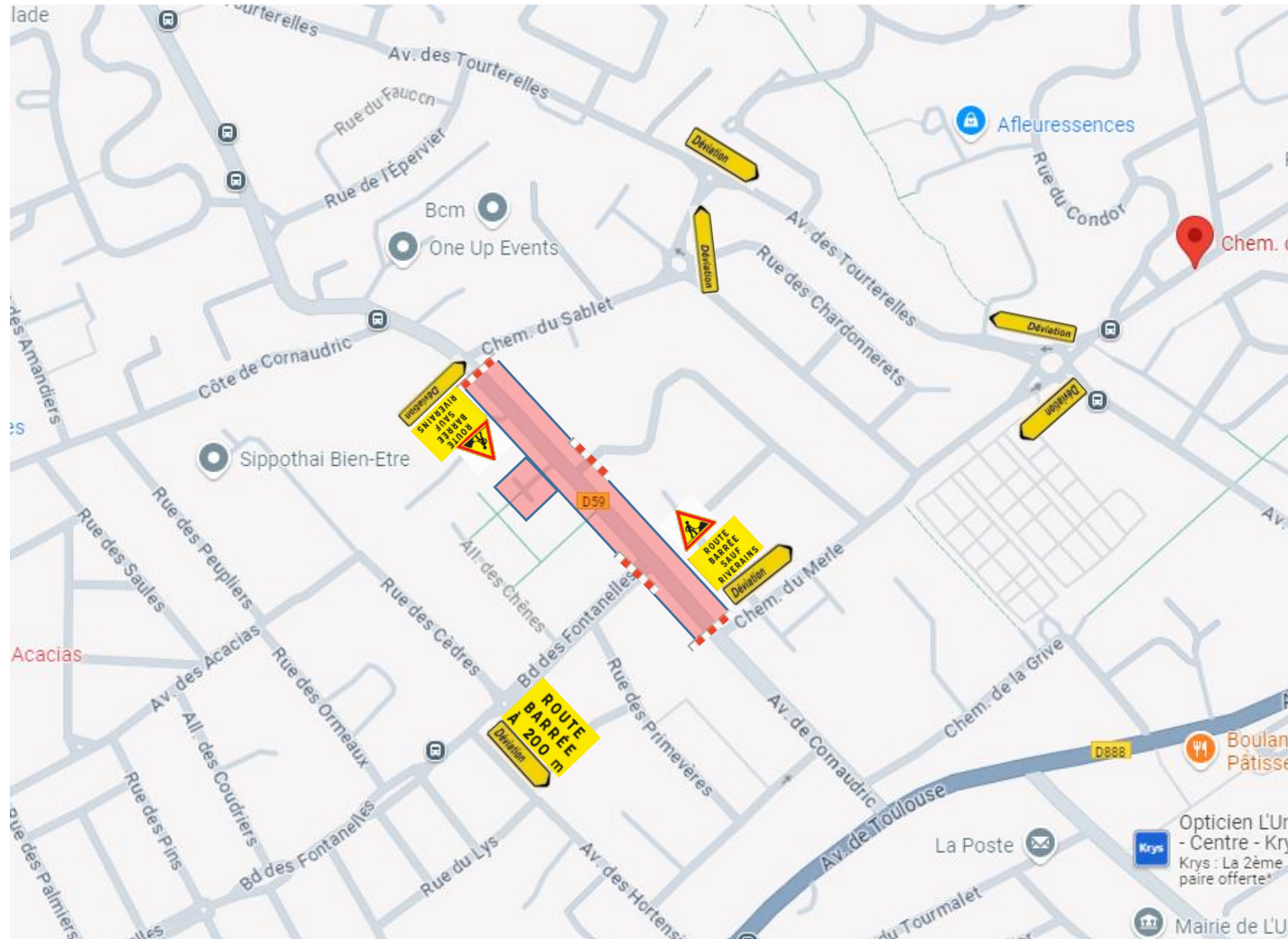
## Légende

-  Zone de travaux
-  Balisage chantier
-  Panneaux
-  Panneaux






# Phase 2 : Avenue de Cornaudric & Impasse des Platanes

**Lors des travaux en phase 2, la zone de travaux sera barrée sauf aux riverains. Une déviation sera mise en place par le Chemin du Sablet, Avenue des Tourterelles puis Chemin du Merle. Une déviation sera également mise en place par l'avenue des Hortensias.**



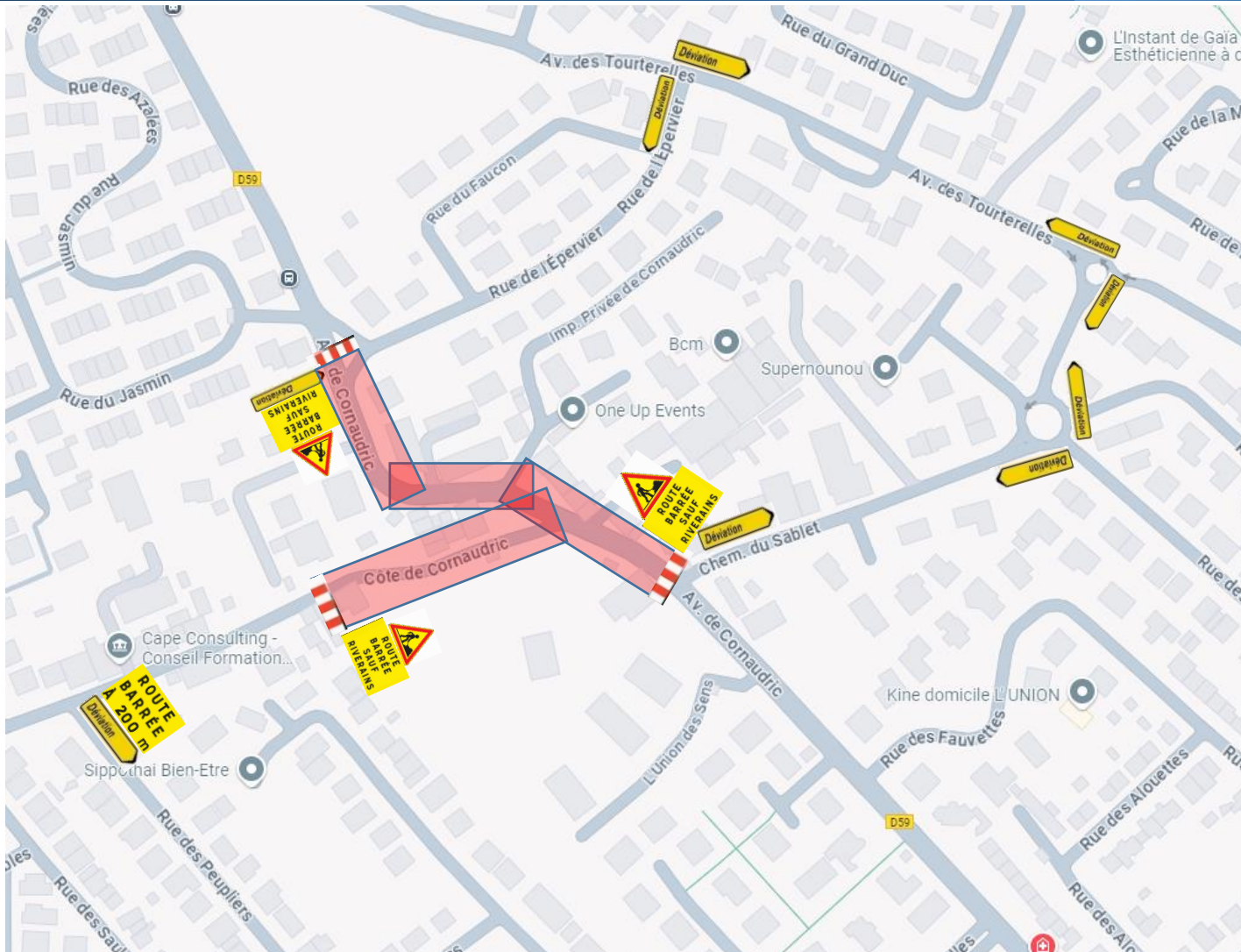
## Légende

-  Zone de travaux
-  Balisage chantier
-  Panneaux
-  Panneaux



# Phase 3 : Avenue de Cornaudric & Côte de Cornaudric

***Lors des travaux en phase 3, la zone de travaux sera barrée sauf aux riverains. Une déviation sera mise en place par la rue de l'Épervier, l'avenue des Tourterelles et le chemin du Sablet. Une déviation sera également mise en place par la rue des Peupliers***



## Légende

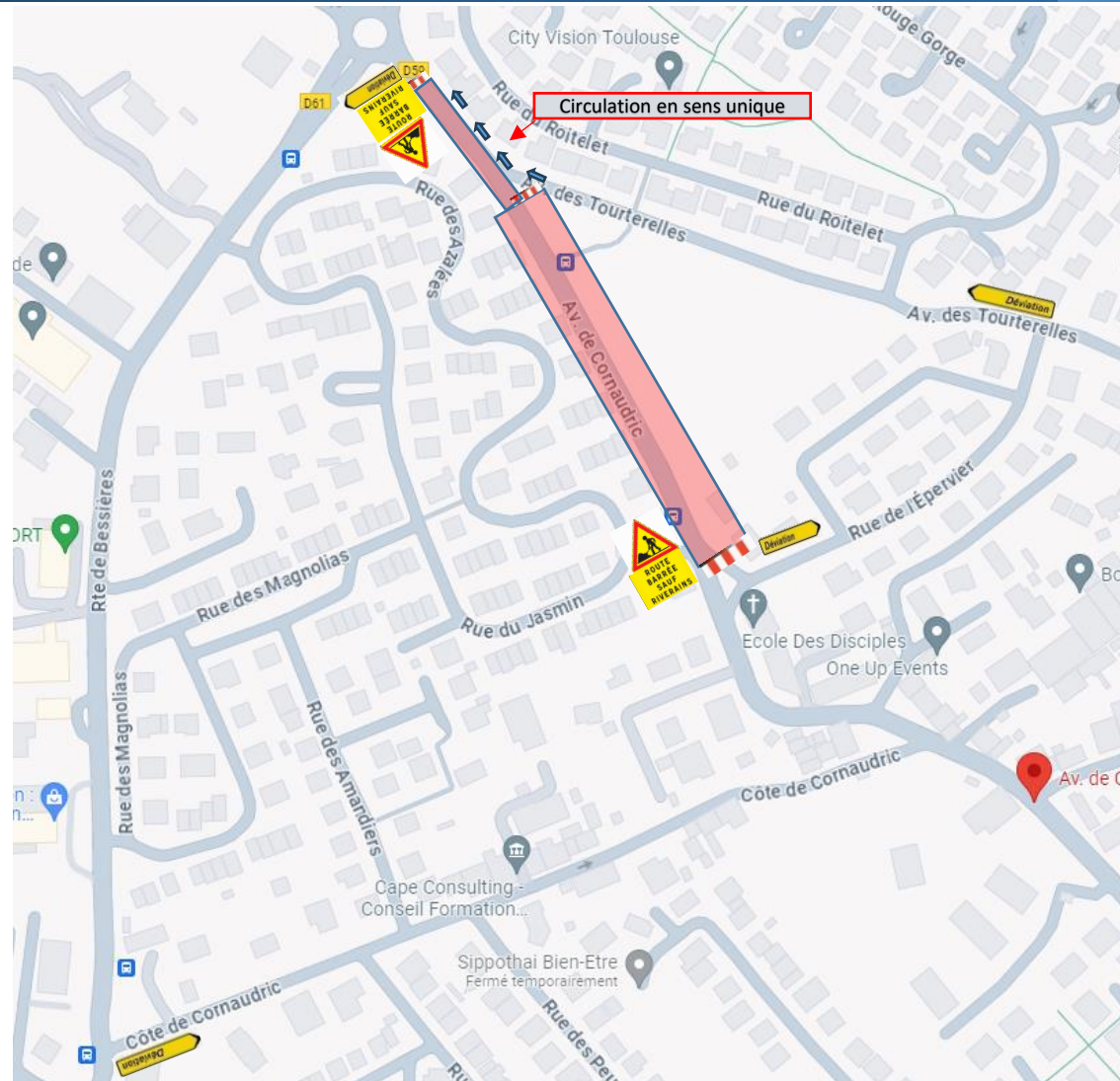
-  Zone de travaux
-  Balisage chantier
-  Panneaux
-  Panneaux





# Phase 4 : Avenue de Cornaudric

**Lors des travaux en phase 4, la zone de travaux sera barrée sauf aux riverains.**

**Une déviation sera mise en place par la route de Bessières puis par la côte de Cornaudric dans un sens et par la rue de l'Épervier et l'avenue des Tourterelles dans l'autre sens (une portion de l'avenue Cornaudric sera maintenue en sens unique).**



## Légende

-  Zone de travaux
-  Balisage chantier
-  Panneaux
-  Panneaux

